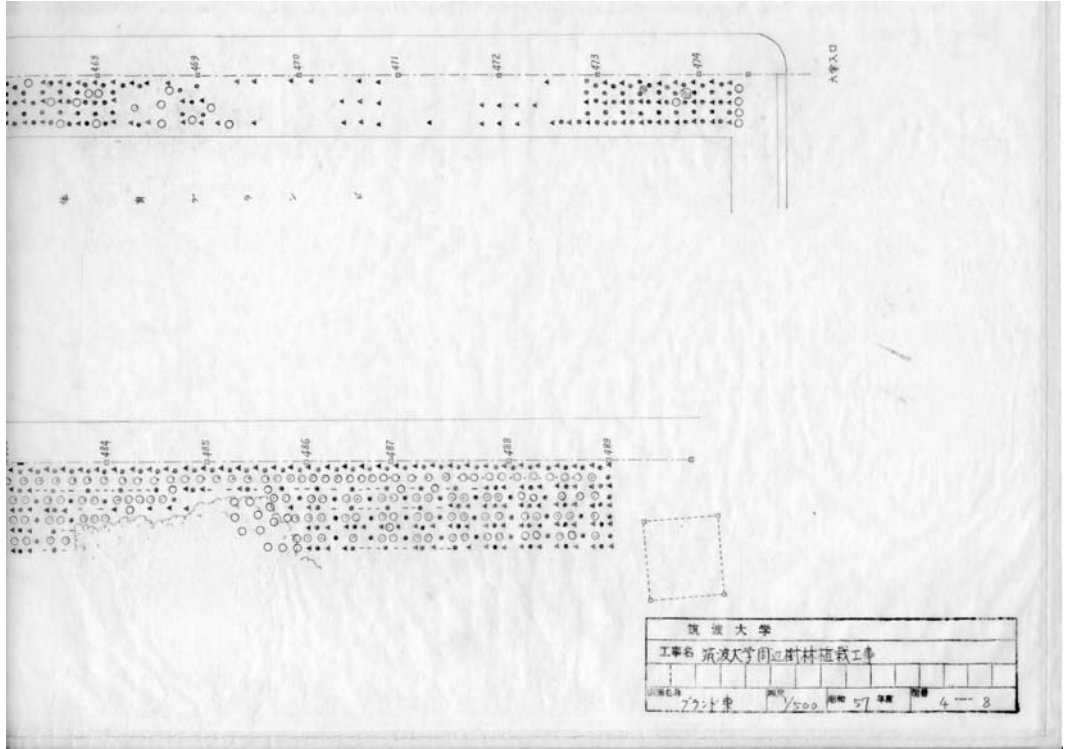
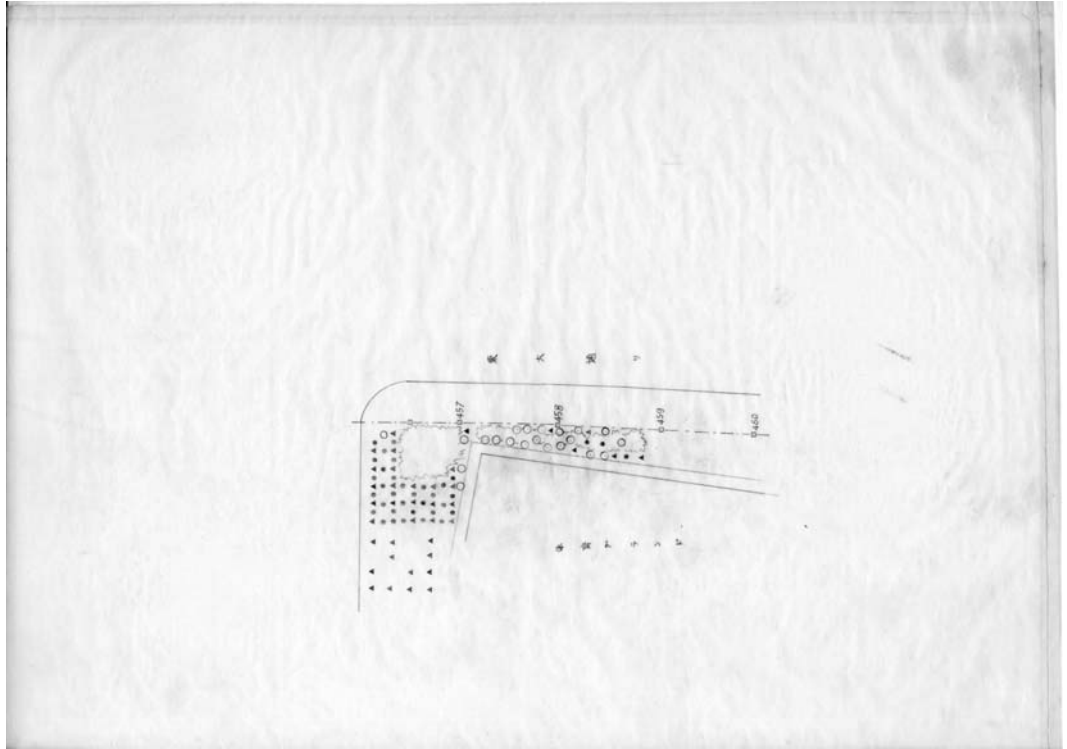
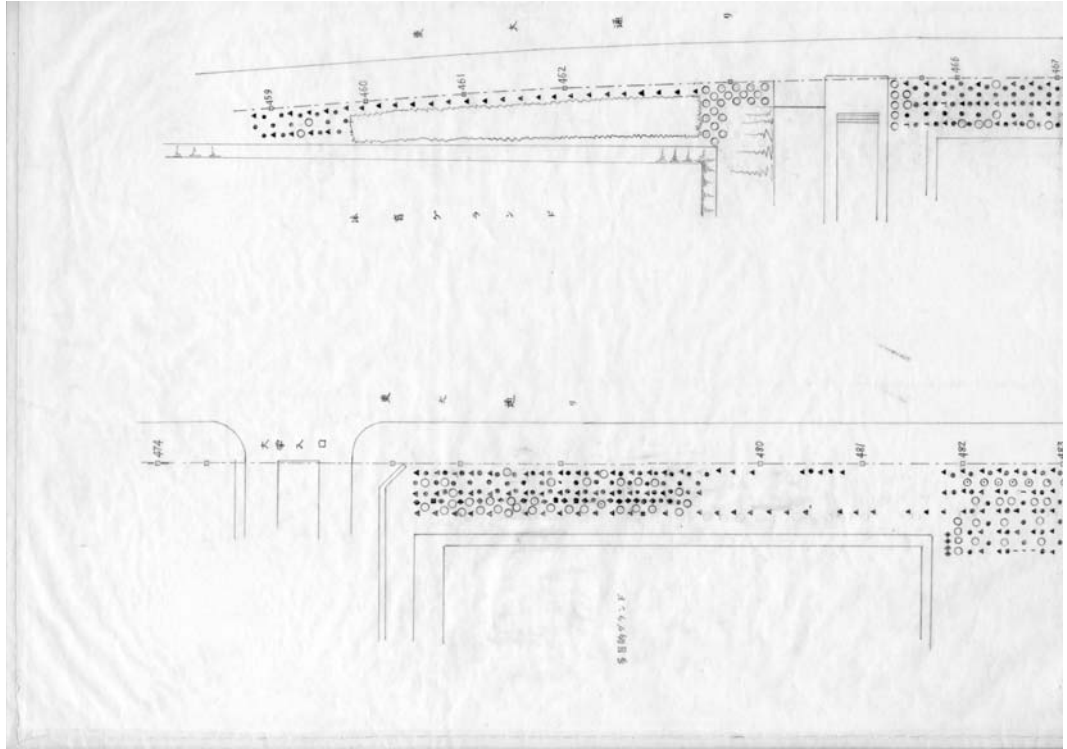


凡 例 体育グラウンド東北風方向図位標址

記号	樹木名	H	C	W	数量	バーナード法	方位	及	距離	場所	注
▲	銀杏(カシワ)										
●	黒松(カシワ)										
○	シラカシ	35	0.5	0.8	266		465°		465°	東北風	侵入



筑波大学
工事名 筑波大学周辺樹林植栽工事

図面番号	771号	縮尺	1/500	昭和	57	年	第	4	号
------	------	----	-------	----	----	---	---	---	---